

★滝沢ICから

【道中のお問い合わせ】

ゆこたんの森フロント

TEL 019-693-3600

- ・カーナビルートと違う場合があります。
- ・2009年8月現在の画像です。

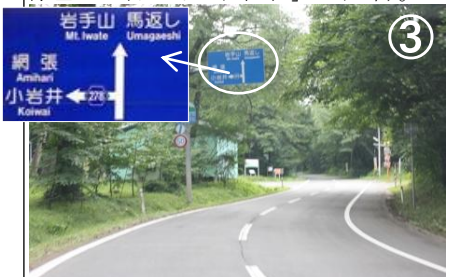
滝沢IC盛岡・安代方面出口から国道4号線合流後最初の信号(分レ南交差点)を八幡平市方面に右折。



①を右折後最初の信号手前付近。信号通過後約50m先のT字路(鳥居が目印)を岩手山・網張方面に左折。



②を左折後約5.5km先、岩手山神社前を通過後、網張・小岩井方面へ左折(左角緑色の建物「あか松山荘」が目印)。



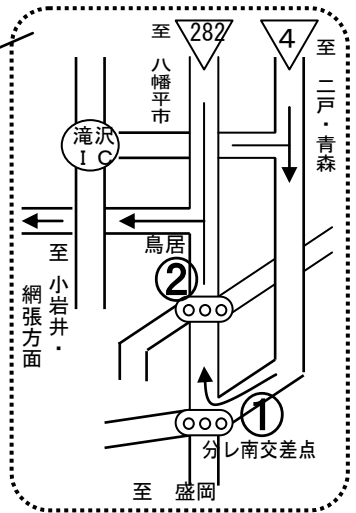
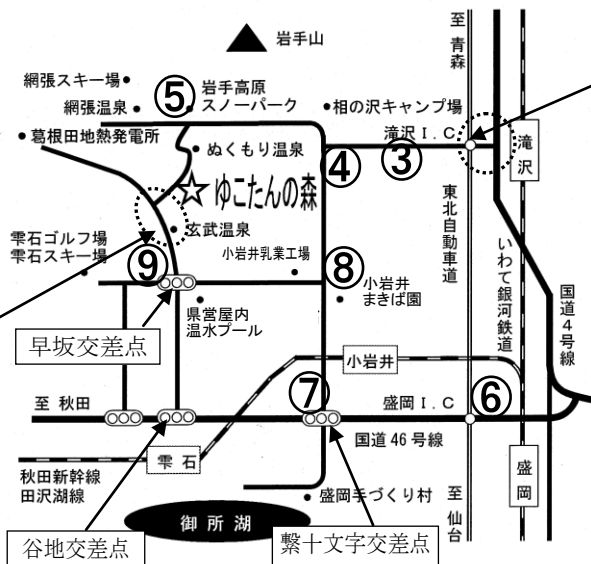
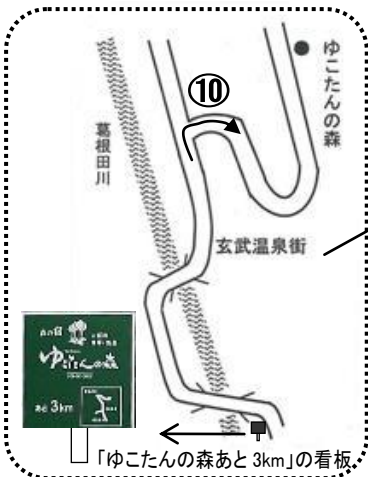
③を左折後道なり約6km先T字路付近。網張方面に右折し、岩手高原スノーパーク前まで道なりに約5km進みます。



岩手高原スノーパーク前T字路付近。青い標識を雫石駅方面へ左折後、約4kmで到着です。



ガイド



★盛岡ICから

【道中のお問い合わせ】

ゆこたんの森フロント

TEL 019-693-3600

- ・カーナビルートと違う場合があります。
- ・雪祭り等混雑時は谷地交差点からが比較的スムーズです。
- ・2009年8月現在の画像です。

盛岡IC秋田・雫石方面出口から国道46号線へ。繋十文字交差点まで約7km道なりに進みます。



繋十文字交差点 250m手前付近。この先の信号を小岩井方面へ右折(交差点右側に日産、サックスがあります)。



⑦右折後道なり約7km付近(右側まきば園)。奥の青い標識を雫石スキー場方面へ左折。左折後まもなく乳業工場有。



⑧左折後約5km先の最初の信号(早坂交差点)を玄武・網張方面へ右折(交差点右角に「ゆこたんの森」看板有)。



⑨を右折後道なり約4.5km(玄武温泉街から約500m)先のT字路を網張方面へ大きく右折。右折後約1kmで到着です。

